LA SERRETTA

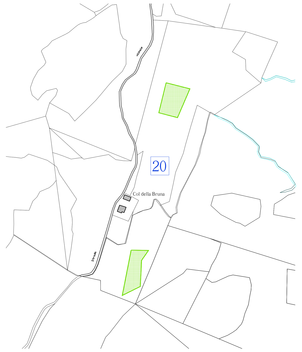

CASANOVA MULATTIERI

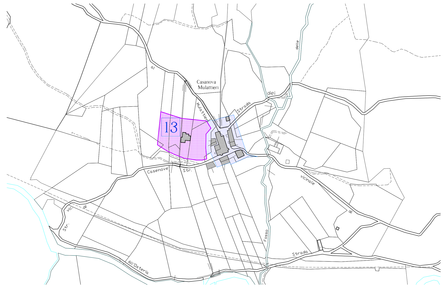

AVIOSUPERFICIE CROCE TERZI

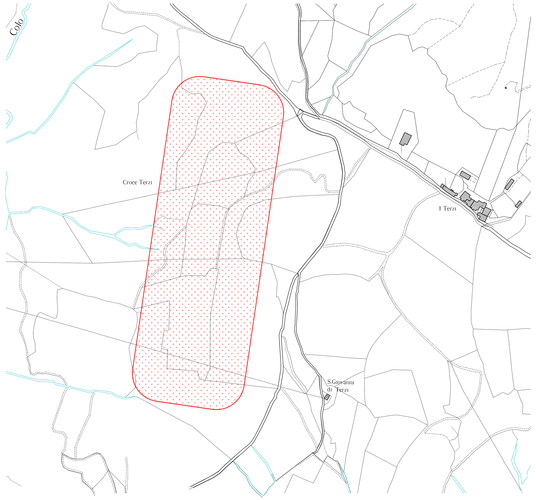

TIRO A VOLO

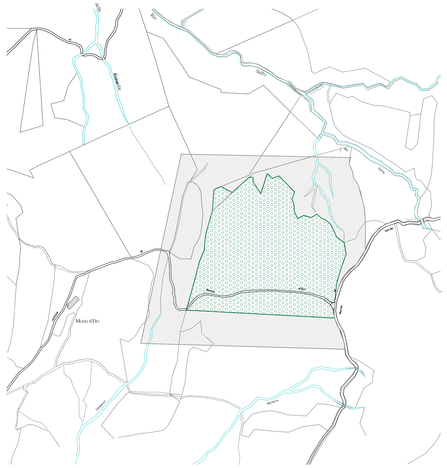

AREE STORICHE

Insediamenti esistenti che rivestono valore storico culturale (artt. 18 R.R. 7 del 25.03.2010)

AREE GIA' PRESENTI NEL PROGRAMMA DI FABBRICAZIONE

- Zona B (Uf=0,60 mq/mq) (*)
- Insediamento produttivo direzionale e per servizi dismessi
- Zona C1 (Uf=0,17 mq/mq)
- Zona C2 (Uf=0,33 mq/mq)
- Zona C3 (Uf=0,27 mq/mq)
- Zona C4 (Uf=0,40 mq/mq)
- Zona C5 (Uf=0,57 mq/mq)
- Zona C6 (Uf=0,50 mq/mq)
- Zona D
- Zona E
- Zona $F_{1\ scuole\ medie\ dismesse}$
- Zona $F_{1\ mattatoio\ - cello\ - ordeni}$
- Zona $F_{1\ scuole\ materne}$
- Zona $F_{1\ attrezz.\ interesse\ generale}$
- Zona $F_{1\ attrezz.\ tecnologiche}$
- Fasce di rispetto degli insediamenti esistenti che rivestono valore storico culturale (artt. 18 R.R. 7/2010)
- Fasce di rispetto delle aree cimiteriali
- Fasce di rispetto stradale
- Fascia di rispetto del Tiro a Volo
- Zona Camping
- Verde Attrezzato
- Attrezzature sportive
- Verde pubblico
- Zona $M_{1\ turistico\ medico}$
- Verde Privato
- Parcheggio pubblico
- Protezione civile
- Attrezzature di interesse comunale esistente la cui ulteriore attuazione è condizionata a verifiche idrauliche (art. 21 e segg. NTA PRG pc)
- Area a carattere prevalentemente residenziale la cui attuazione è condizionata ad ulteriori verifiche idrauliche (art. 21 e segg. NTA PRG pc)

(*) Per le parti non ancora attuate

AREE DI NUOVA PREVISIONE

- Area a completamento locale
- Area a carattere prevalentemente residenziale
- Area a carattere turistico
- Area mista per attrezzature pubbliche
- Area di completamento locale prevalentemente residenziale la cui attuazione è condizionata ad ulteriori verifiche idrauliche ed idrogeologiche (art. 21 e segg. NTA PRG pc)
- Area a carattere prevalentemente residenziale la cui attuazione è condizionata ad ulteriori verifiche idrauliche ed idrogeologiche (art. 21 e segg. NTA PRG pc)
- Area a carattere prevalentemente residenziale la cui attuazione è condizionata ad ulteriori verifiche idrogeologiche (art. 21 e segg. NTA PRG pc)
- 1 Numero scheda norma di piano
- Nuova viabilità provinciale di progetto

COMUNE DI PIETRALUNGA
(Provincia di Perugia)

PIANO REGOLATORE GENERALE
PARTE OPERATIVA

Sindaco: Enrico Cerri
Responsabile del Procedimento: Dott. Ing. Graziano Scarafia
Coordinatore Progetto Urbano: Dott. Ing. Graziano Scarafia
Studio Ordinario: Dott. Geol. Francesco Durante
Studio Idraulico: Dott. Ing. Nicola Neri
Valutazione Indirizzo ambientale: Dott. Geol. Francesco Brunelli

OGGETTO TAVOLA:
PRG - STATO DI PROGETTO
LOCALITA': CASANOVA MULATTIERI - TIRO A VOLO - SERRETTA
AVIOSUPERFICIE CROCE TERZI

scala:
1:2.000

N° TAVOLA:
3e